
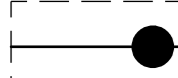
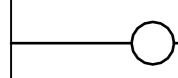


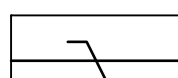





**LEGENDE**

- 
Limite communale
- 11 B

Servitudes relatives à la construction de pipelines (T.R.A.P.I.L.)
- I3

Servitudes relatives à l'établissement des canalisations de transport et de distribution de gaz.
- I4

Servitudes relatives à l'établissement des canalisations électriques.
- PT 2

Servitudes relatives aux transmissions radioélectriques concernant la protection contre les obstacles des centres d'émission et de réception exploités par l'Etat.
- PT 3

Servitudes relatives aux réseaux de communications téléphoniques et télégraphiques.
- T 4

Limite Servitudes aéronautiques instituées pour la protection de la circulation aérienne, servitudes de balisage.
- T 5

Servitudes aéronautiques instituées pour la protection de la circulation aérienne, servitudes de dégagement.
- T 7

Servitudes aéronautiques à l'extérieur des zones de dégagement concernant des installations particulières. Cette servitude couvre l'ensemble de la commune.

**Abrogation de servitudes radioélectriques - Décret N°DEFD1512831D du 8 juin 2015**

PT1 relative au centre radioélectrique de Metz-Frescaty (aérodrome) B.A. 128, décret du 25 mai 1984  
Supprimé par Arrêté Municipal du 21 juillet 2015

PT2 relative au centre radioélectrique de Metz-Frescaty (aérodrome) B.A. 128, décret du 25 mai 1984  
Supprimé par Arrêté Municipal du 21 juillet 2015

PT2 relative à la station radar SRE-NG de l'aérodrome de Metz-Frescaty, décret du 10 mai 1990  
Supprimé par Arrêté Municipal du 21 juillet 2015

**COMMUNE DE COIN-LES-CUVRY**

**PLU**

PLAN LOCAL D'URBANISME

ANNEXES

PLAN DES SERVITUDES  
1/5000<sup>e</sup>

Edition du document :	Date de référence :		Procédure en cours :
23 / 01 / 2017	Approbation du PLU	DCM 23 / 01 / 2017	
	Mise à jour	06 / 11 / 2018	

